COMUNE DI PATRICA
Provincia di Frosinone

Consorzio per lo sviluppo Ind.le
Provincia di Frosinone

OGGETTO PROGETTO PER LA REALIZZAZIONE REALIZZAZIONE DI UN LOCALE ACCESSORIO AD USO DEPOSITO A SERVIZIO DI OPIFICIO INDUSTRIALE

COMMITTENTE	Soc. R.E.M. - srl
LOCALITA' :	" FERRUCCIA"
TAV.	- CARTOGRAFIA - scala varia - DISEGNI ARCHITETTONICI - scala 1:100 - 1:200 - PLANIMETRIA UBICATIVA - scala 1:500 - PARTICOLARI - Scala varia
	data : NOVEMBRE 2014

Studio Tecnico Geom. Anna Quadral - v.le Regina Margherita - 03019 Sapino (FR)

STRALCIO PLANIMETRIA CATASTALE
scala 1:2000
FOGLIO 4 PART. 629 - 630 - 633

STRALCIO CTR REGIONE LAZIO

STRALCIO PTPR REGIONE LAZIO tav. 31 fb

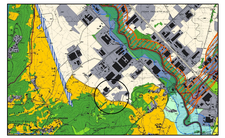

STRALCIO PTPR REGIONE LAZIO tav. 31 fb

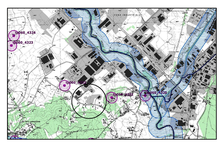

P. R. G. - A.S.I.
PIANO TERRITORIALE A.S.I. - STRALCIO TAVOLA TERRITORIALE
Tavola 3.1 b scala 1:2000

STRALCIO PLANIMETRIA CATASTALE
scala 1:2000

- LOTTO IN OGGETTO - FOGLIO 04 - p.lle 629-630-633

Foglio 4 mapp. li 629-631
scala 1:500

PLANIMETRIA UBICATIVA

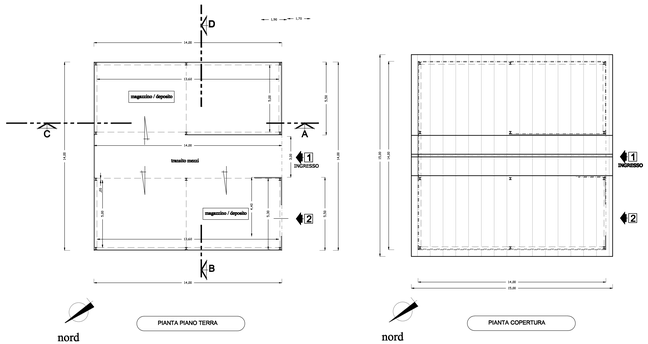

PIANTA PIANO TERRA

PIANTA COPERTURA

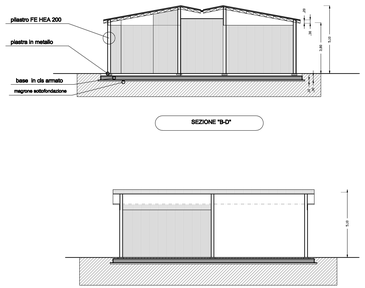

SEZIONE "B-D"

SEZIONE "A-C"

COMPUTO DELLE SUPERFICI REALIZZABILI / DATI TECNICI

A : TERRENO A DISPOSIZIONE : MQ. 2.800 (delibera assegnazione Consorzio per lo sviluppo Ind.le FR nr. 168 del 22-12-2005 verb. n. 303 foglio 4 mapp.li 448/a - 273/b -
B : TERRENO A DISPOSIZIONE : MQ. 1.200 (delibera assegnazione Consorzio per lo sviluppo Ind.le FR nr. 146 del 12-10-2012 verb. n. 155 foglio 4 mapp.li 630 - 633 -

SUPERFICIE COPERTA REALIZZABILE 50% di 4.100 mq = MQ. 2.050

B : SUPERFICI E VOLUMI REALIZZATI DA PROGETTO -

PIANO TERRA -scala 1:500

1 - opificio Ind.le - MQ. 920.00 x h=mt. 8.00 = mc. 7.360,0

2- uffici - MQ. 200.00 x h=mt. 3.35 =mc. 670,00

3 - Fabbricato accesso da progetto MQ. 196.00 x h=mt. 4.50 = mc. 882,00

1+2+3 = tot progr. MQ. 1316.00

MQ. 1316.00 < MQ. 1.450.00

PROSPETTO LATO "A"

PROSPETTO LATO "C"

PROSPETTO LATO "B"

PROSPETTO LATO "D"